

Название объекта	Адрес	Телефон, время работы
ГБДОУ детский сад № 24 Кировского района Санкт-Петербурга	Санкт-Петербург Бульвар Новаторов д.74, лит А.	8 (812)377-36-27 Понедельник-пятница с 7.00 до 19.00

Предоставлении услуг на объекте

Перед входом в здание имеется пандус и информационная табличка у кнопки звонка для обращения инвалидов о помощи сопровождения к месту предоставления услуги.

Услуги в ГБДОУ предоставляются для посетителей всех категорий инвалидов



Парковки на территории детского сада нет. Парковки для инвалидов на территории ДОУ нет.
В зоне стоянки транспортных средств не предусмотрена парковка для инвалидов

Дистанционное обучение и обучение по месту жительства инвалидов (на дому) в ДОУ не осуществляется

Пути движения к объекту

Ближайшие к ГБДОУ детский сад

№ 24 Кировского района Санкт-Петербурга остановка общественного транспорта находится на пересечении бульвара Новаторов и улицы Подводника Кузьмина.

- Виды общественного транспорта
Автобусы № 142; 114; 18. (Автобусы с заниженным полом доступны для проезда инвалидов на креслах колясках).
- Расстояние от остановки общественного транспорта от ДОУ равно 400 метров.
- Время движения пешком 5-8 минут.
- Пешеходный переход регулируемый, оборудован светофором.

На здании висит вывеска «Государственное бюджетное дошкольное образовательное учреждение детский сад № 24 общеразвивающего вида с приоритетным осуществлением деятельности по познавательно-речевому и художественно-эстетическому развитию детей Кировского района Санкт – Петербурга



- На пути следования от остановок общественного транспорта есть занижение бордюра для удобства инвалидов, передвигающихся на креслах колясках (они все сделаны с учетом нормативов, препятствий для движения нет).

Доступ категорий инвалидов на объекте по зонам с сопровождением

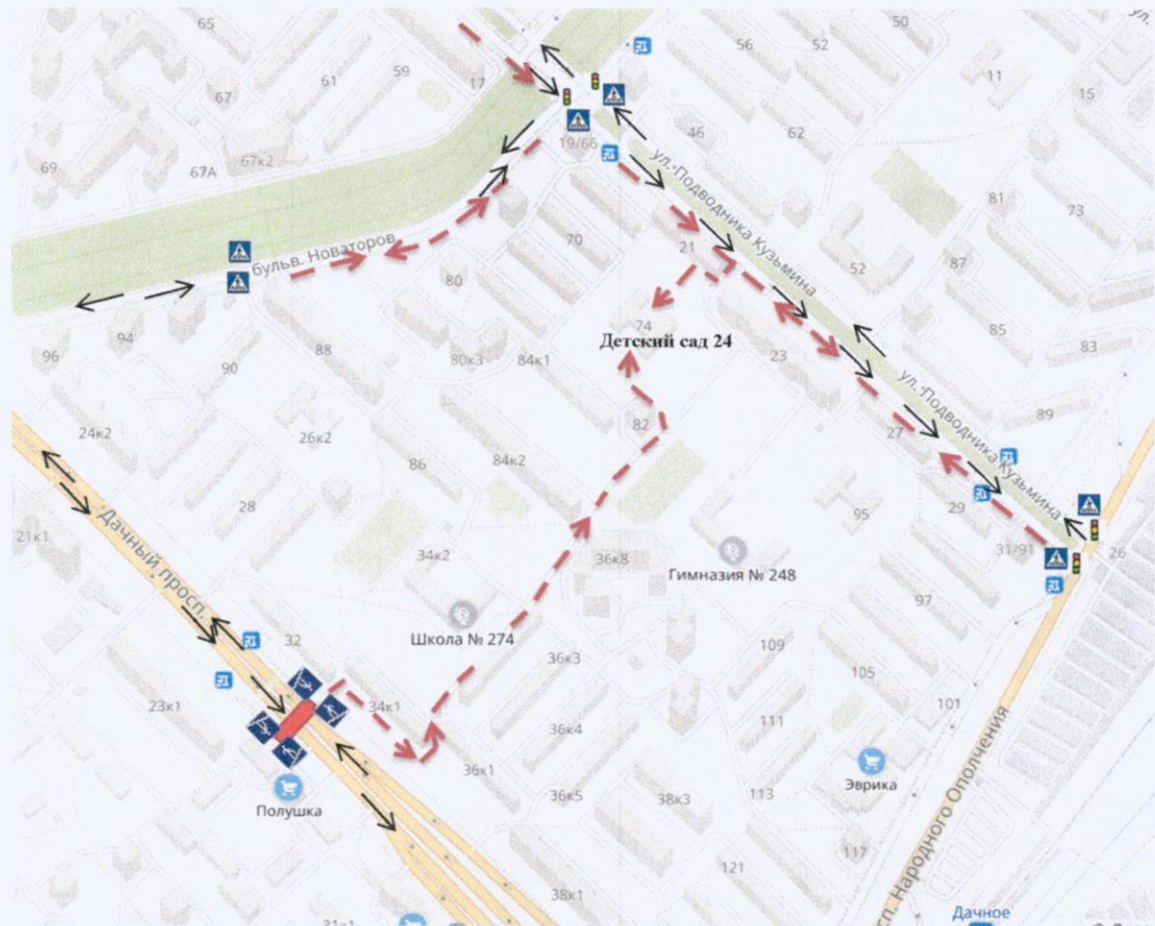
В соответствии с приказом по ГБДОУ ответственными за сопровождение от калитки до входа на объект и внутри здания являются Клестьшьева Ю.Н., Загальская Т.В., Мордовцева Е.К.

Доступ категорий инвалидов на объекте по зонам с сопровождением


Наименование зоны	Доступность зоны
Подходы к объекту, пути движения	
Входной узел	  <p>- доступно частично (нужна помощь сотрудника)</p>
Пути движения внутри здания	  <p>- доступно частично (нужна помощь сотрудника)</p>
Помещения, место обслуживания инвалидов	  <p>- доступно частично (нужна помощь сотрудника)</p>
Санитарно-гигиенические помещения	
Автостоянки	


II. Планы-схемы образовательного учреждения

1. План-схема района расположения образовательного учреждения и путей движения транспортных средств и детей (обучающихся)




 - жилая застройка

 - движение транспортных средств

 - проезжая часть

 - тротуар

 - движение детей в/ из ОУ



 - надземный пешеходный переход